

# ARCHIVES NUMÉRISÉES POUR LA CLASSE





## À LA DÉCOUVERTE DES PAYSAGES DE LA SOMME

Le département de la Somme offre une diversité de paysages. Ces paysages ont connu de profondes transformations suite aux campagnes de défrichements, de l'exploitation des tourbières, aux aménagements d'infrastructures (canal, route, chemin de fer) ou des nouvelles activités humaines : activités agricoles, industrielles et touristiques.

Le fleuve de la Somme et les nombreux cours d'eau façonnent notre département, ce sont « **les paysages d'eau** » (vallée de la Somme avec les anciennes tourbières, les marais cultivés (les hortillonnages à Amiens, les Hardines à Péronne))...

- **Les paysages littoraux** sont très divers dans notre département (plage de sable, de galet, falaise).
- **Les paysages ruraux** se définissent surtout par l'existence de grandes parcelles aux formes géométriques (paysage d'openfield).
- **Les paysages forestiers** sont encore présents notamment avec la forêt de Crécy.
- Enfin, **les paysages urbains** portent les traces visibles de l'extension urbaine comme à Amiens ou à Abbeville.

Indique pour chaque image ci-dessous le type de paysage en choisissant dans les mots en gras ci-dessus :

		
<b>2 FI 846</b>	<b>8 FI 3804</b>	<b>DA 677</b>
		
<b>8 FI 1317</b>	<b>3 FI 25</b>	<b>3 FI 71</b>

### Pour aller plus loin :

→ Venez approfondir l'étude de ces paysages avec l'atelier « **Une Somme de paysages** ».

→ Découvrez d'autres paysages sur notre portail.

→ Vous pouvez découvrir aussi en vidéo ces paysages aux adresses internet suivantes : [www.somme-tourisme.com](http://www.somme-tourisme.com), rubrique découvrir la Somme, rubrique vidéo <http://webtv.picardie.fr>, rubrique curiosités, rubrique la Picardie vue du ciel